




F-80 - Coluna dupla em aço galvanizado a fogo com Ø 15,75" x 6,20 m chumbada em base de concreto de 75 cm x 75 cm x 50 cm. Traçada de 90 cm x 50 cm de aço galvanizado com perfis tubulares de 5 cm x 5 cm. (Verificar embalagem com fornecedor de semi-portais.)



F-53a - Coluna dupla em aço galvanizado a fogo com Ø 4" x 5,00 m x 3,75 mm.



F-53b - Coluna simples em aço galvanizado a fogo com Ø 3" x 5,00 m x 3,75 mm.



P-37 - Conjunto de coluna em aço galvanizado a fogo com Ø 4" x 5,25 m x 4,25 mm e braço projetado em aço galvanizado a fogo com Ø 3" x 3,15 m x 3,75 mm, para placa afrescê até 2,0 m<sup>2</sup> (sem 40m<sup>2</sup>), incluindo fundação, gabarito mínimo de 5,5 m (na parte inferior placa ao solo).

PROJETO SINALIZAÇÃO VERTICAL - TURISMO		FOLHA
		UNICA
DETALHES CONSTRUTIVOS DO SISTEMA DE SINALIZAÇÃO VERTICAL PARA TURISMO DE ANUALINDA, CONTENDO OS LOCOS ONDE SERÃO EFETUADAS AS INTERVENÇÕES - INDICADOS CONFORME NORMA		
Local de Intervenção(s)		
Localização em planta	Proprietário: Prefeitura Municipal de Anailândia Prefeito Municipal	
Escala: 1:25	Data: 17/02/2016	
Responsável Técnico:	Responsável Técnico: Agostinho PEREIRA Oliveira Almeida Engenheiro Civil CREA: 0601278700	
Observações:		






<b>PROJETO SINALIZAÇÃO VERTICAL - TURISMO</b>		FOLHA <b>1/6</b>
IMPLANTAÇÃO DO SISTEMA DE SINALIZAÇÃO VERTICAL PARA TURISMO DE ANILÂNDIA, CONTENDO OS LOCOS ONDE SERÃO ESTABELECIDAS AS INTERVENÇÕES		
Locais das intervenções: - INDICADOS CONFORME NORMA		
Orientação para leitura	Proprietário	
	Prefeitura Municipal de Anilândia Prefeito Municipal	
Escala: 1:500	Data: 11/11/2023	Responsável Técnico:
Assinatura do Autor	 Augusto César de Oliveira Almeida Engenheiro Civil CREA: 0601178708	
Observações:		

ÁREA RURAL


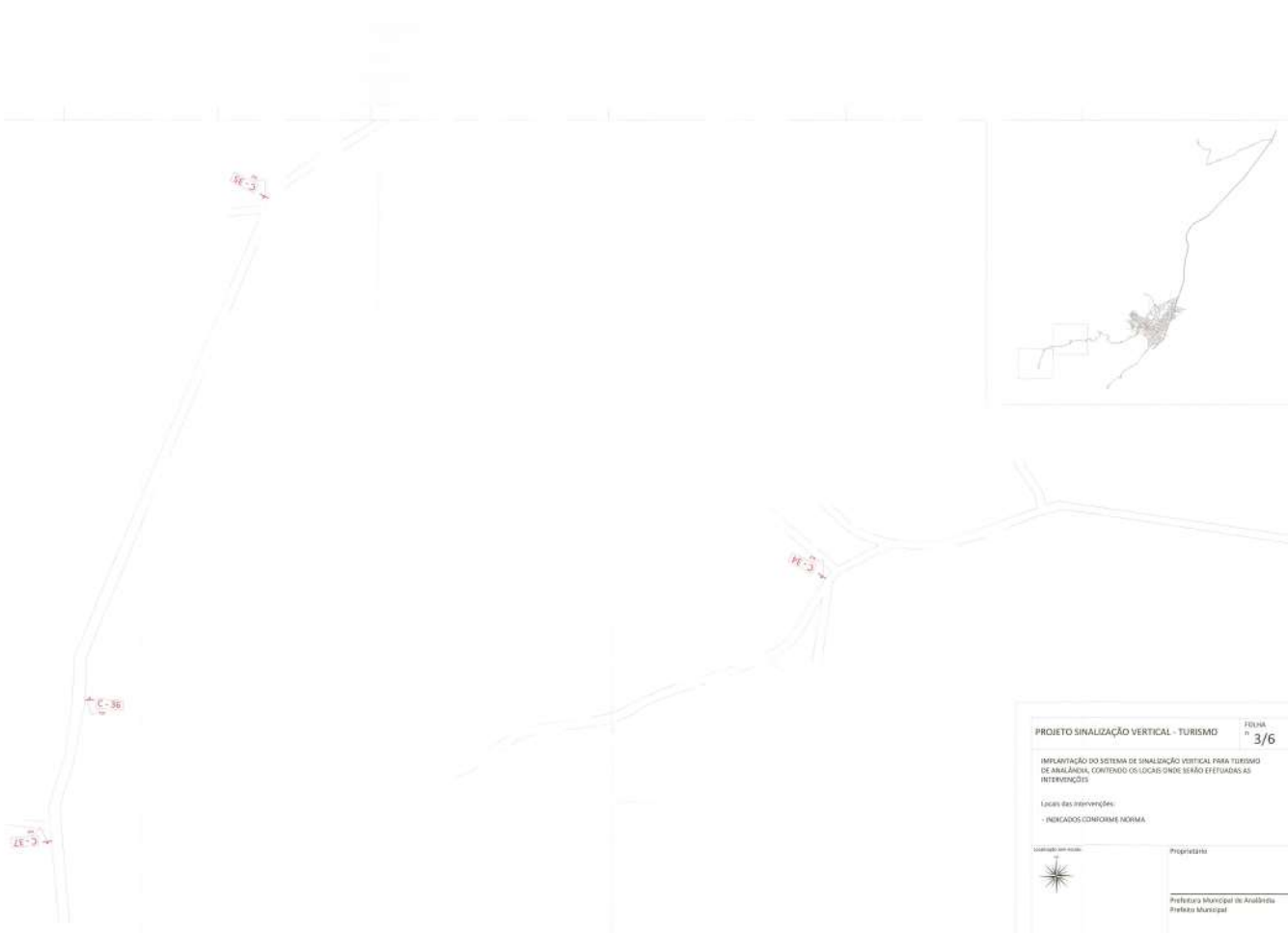


ÁREA URBANA





<b>PROJETO SINALIZAÇÃO VERTICAL - TURISMO</b>		FOLHA <b>2/6</b>
IMPLANTAÇÃO DO SISTEMA DE SINALIZAÇÃO VERTICAL PARA TURISMO DE ANUALIDADE, CONTENDO OS LUGARES ONDE SERÃO EFETUADAS AS INTERFERÊNCIAS.		
Locais das intervenções: - INDICADOS CONFORME NORMAS		
	Proprietário: Prefeitura Municipal de Anápolis Prefeito Municipal	
Escala: 1:200	Data: 31/11/2015	Responsável Técnico:  Augusto César de Oliveira Almeida Engenheiro Civil CREA: 0601278708
Observações:		



**PROJETO SINALIZAÇÃO VERTICAL - TURISMO** FOLHA  
n.º 3/6

IMPLANTAÇÃO DO SISTEMA DE SINALIZAÇÃO VERTICAL PARA TURISMO DE ANIMAÇÃO, CONTENDO OS LOCOS ONDE SERÃO EFETUADAS AS INTERVENÇÕES

Locais das intervenções:  
- INDICADOS CONFORME NORMA

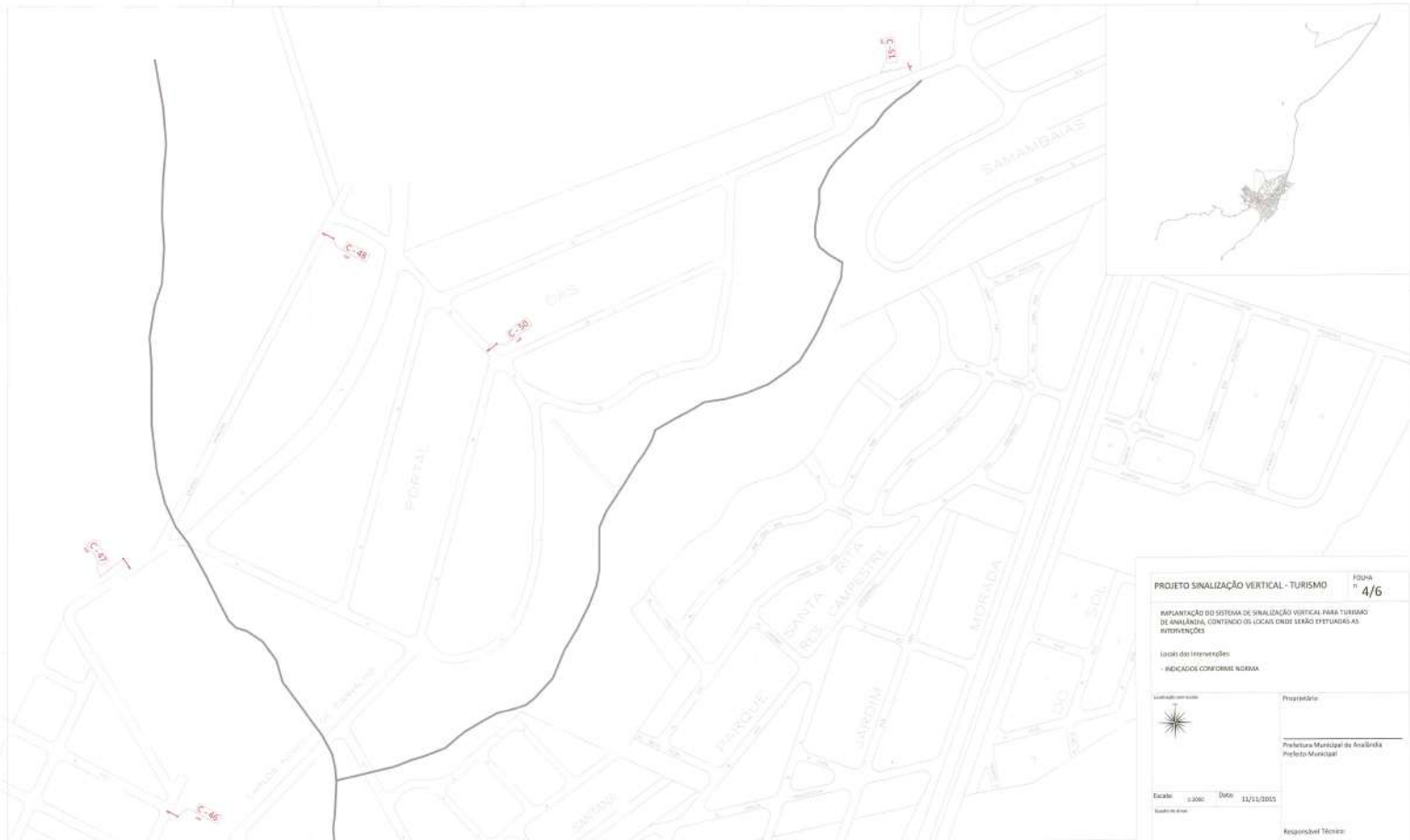
Localização: 

Proprietário:  
Prefeitura Municipal de Anápolis  
Prefeito Municipal

Escala: 1:500 Data: 13/11/2015

Responsável Técnico:  
  
Augusto José de Oliveira Arruda  
Engenheiro Civil  
CREA - 061278709



Observações:



ÁREA RURAL



ÁREA URBANA



**PROJETO SINALIZAÇÃO VERTICAL - TURISMO** FIGURA Nº 4/6

IMPLANTAÇÃO DO SISTEMA DE SINALIZAÇÃO VERTICAL PARA TURISMO DE ANAILÂNDIA, CONTENDO OS LUGARES ONDE SERÃO EFETUADAS AS INTERFERÊNCIAS

LUGAR DAS INTERFERÊNCIAS  
- INDICAÇÕES CONFORME NORMATIVA

Localização: 

Proprietário:  
Prefeitura Municipal de Anailândia  
Piedade Municipal

Escala: 1:2000 Data: 11/11/2015

Responsável Técnico:  
  
Augusto César de Oliveira Amato  
Engenheiro Civil  
CREA: 0461278708

Observações:

C-30



C-31

C-32

C-33

ÁREA RURAL



ÁREA URBANA



PROJETO SINALIZAÇÃO VERTICAL - TURISMO

FOLHA Nº 5/6

IMPLANTAÇÃO DO SISTEMA DE SINALIZAÇÃO VERTICAL PARA TURISMO DE ANÁLISE, CONTENDO OS LOCOS ONDE SERÃO ESTUDADAS AS INTERVENÇÕES.

Locais das intervenções:  
- INDICADOS CONFORME NORMA

Proprietário:  
Prefeitura Municipal de Anápolis  
Prefeito Municipal

Folha: 5/6 DATA: 11/11/2015

Responsável Técnico:  
  
Rogério Luiz de Oliveira Almeida  
Engenheiro Civil  
CREA: 19021276709

Observações:



ÁREA RURAL



ÁREA URBANA



**PROJETO SINALIZAÇÃO VERTICAL - TURISMO** Folha nº 6/6

IMPLANTAÇÃO DO SISTEMA DE SINALIZAÇÃO VERTICAL PARA TURISMO DE ANÁLISES, CONTENDO OS LOCOS ONDE SERÃO EFETUADAS AS INTERVENÇÕES


Locos de intervenção:  
- INDICADOS CONFORME NORMA.

Proprietário:  
Prefeitura Municipal de Anápolis  
Pólo Municipal

Escala: 1:200 Data: 12/11/2015


Responsável Técnico:  
*[Signature]*  
Augusto César de Oliveira Araújo  
Engenheiro Civil  
CREA: 0602278203

Observações:



PROJETO SINALIZAÇÃO VERTICAL - TURISMO		FOLHA
		1/2
ELEVADOR DE PLACAS DO SISTEMA DE SINALIZAÇÃO VERTICAL PARA TURISMO DE ANAPÓLIS, CONTENDO OS LOCOS ONDE SERÃO EFETUADAS AS INTERVENÇÕES		
Locos de intervenção: - INDICADOS CONFORME NOBRA		
	Proprietário	
	Prefeitura Municipal de Anapólis Prefeito Municipal	
Escala: 1:20	Data: 09/12/2015	
Queda de prazo:	Responsável Técnico:	
	 Augusto César de Oliveira Amado Engenheiro Civil CREA: 0661173708	
Observações:		





PROJETO SINALIZAÇÃO VERTICAL - TURISMO		FOLHA
		2/2
AVALIAÇÃO DE PLACAS DO SISTEMA DE SINALIZAÇÃO VERTICAL PARA TURISMO DE ANAPÓLIS, CONTENDO OS LOCALS ONDE SERÃO EFETUADAS AS INTERVENÇÕES		
Local de Intervenção: -INDICADOS CONFORME NORMA		
Imagem orientadora: 	Proprietário: Prefeitura Municipal de Anápolis Prefeito Municipal	
Escala: 1:20	Data: 09/12/2015	
Responsável Técnico:  Augusto José de Oliveira Arruda Engenheiro Civil CREA: 040178709	Observações:	